



## Статистический обзор ко Дню охраны окружающей среды

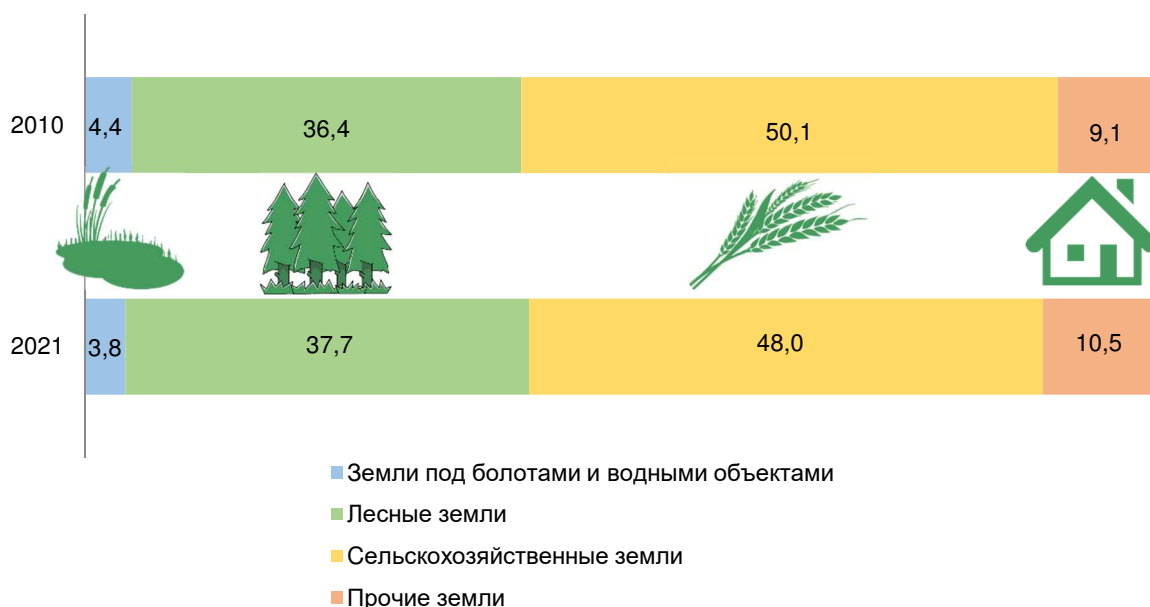


Ежегодно 5 июня отмечается  
День охраны окружающей  
среды

Территория Гродненской области на 1 января 2022 г. – 2 513 тыс. гектаров.

- сельскохозяйственные земли – 1 206 тыс. гектаров;
- лесные – 947 тыс. гектаров;
- земли под болотами и водными объектами – 96 тыс. гектаров;
- прочие земли – 264 тыс. гектаров.

### Земельные ресурсы Гродненской области (процентов)



На начало 2022 года в Гродненской области площадь особо охраняемых природных территорий составила 254 тыс. гектаров.

**254**  
тыс. га

**10%**  
площади  
области



**2** национальных парка

**43** заказника

**216** памятников  
природы


Среднегодовые показатели температуры воздуха и количества  
выпавших осадков в Гродненской области

(градусов Цельсия)

2021 год  
**7,2°C**



2010 год  
**6,5 °C**



(миллиметров)

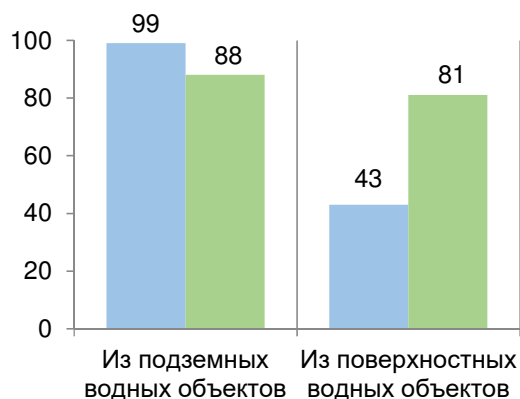
2021 год  
**796 мм**



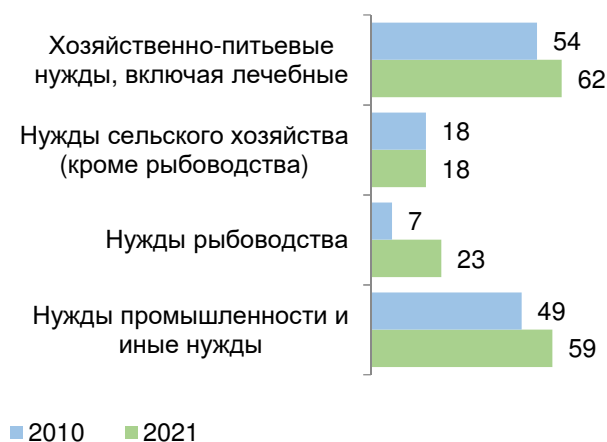
2010 год  
**769 мм**

## Рациональное водопользование

### Добыча (изъятие) воды из природных источников (млн. куб. метров)



### Использование воды (млн. куб. метров)



## Образование и использование твердых коммунальных отходов в Гродненской области

### Образование твердых коммунальных отходов (тыс.тонн)

2021 год

387



2010 год

354,2



### Доля использования твердых коммунальных отходов в общем объеме их образования (процентов)

2021 год

32



2010 год

8,9

Представляется в порядке информации.

При использовании информации ссылка на Главное статистическое управление Гродненской области является обязательной.

© Главное статистическое управление Гродненской области

Телефон: +375 152 55-49-50

E-mail: grodno@belstat.gov.by

Адрес:

230009 г. Гродно,  
ул. Врублевского,3